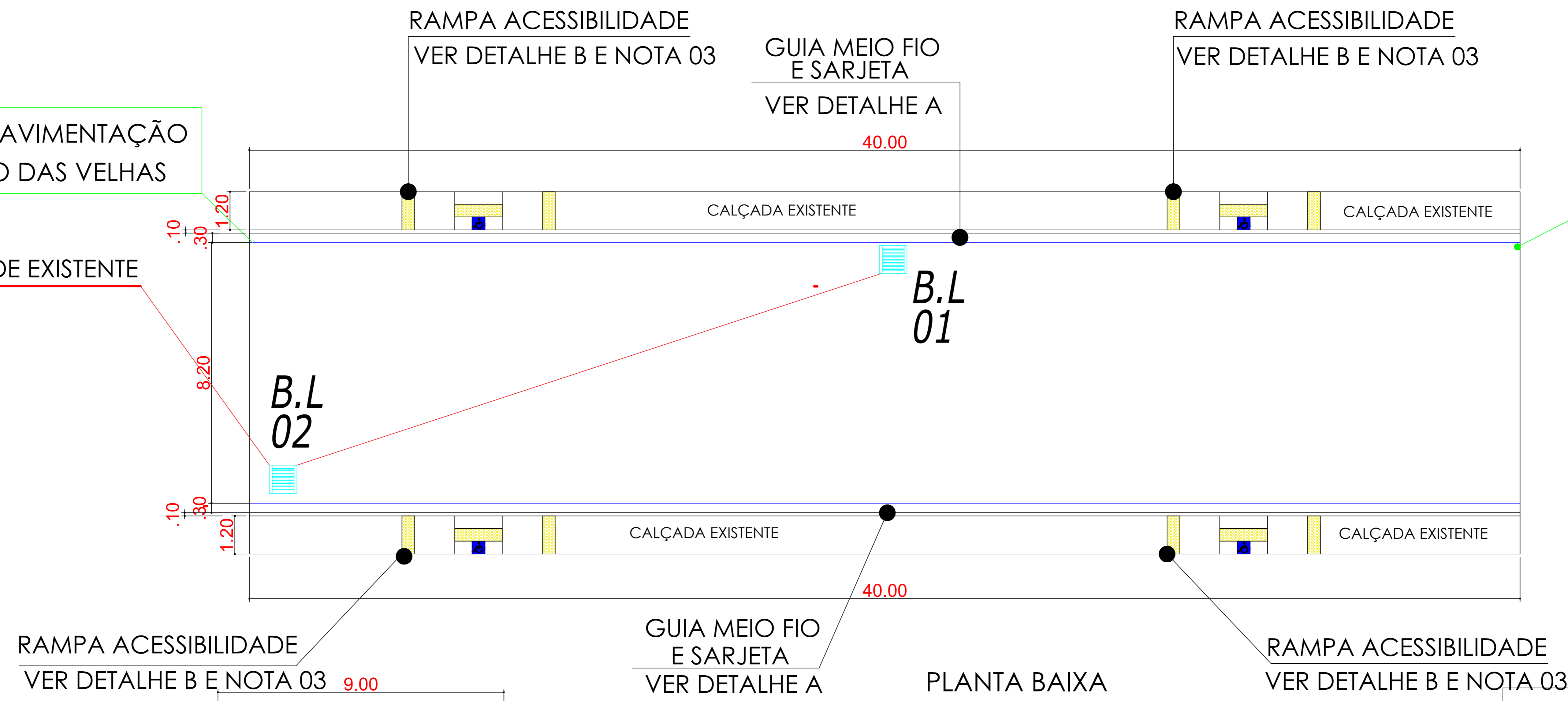


FINAL PAVIMENTAÇÃO  
RUA RIO DAS VELHAS

INICIO PAVIMENTAÇÃO  
RUA RIO DAS VELHAS

SEGUE PARA REDE EXISTENTE

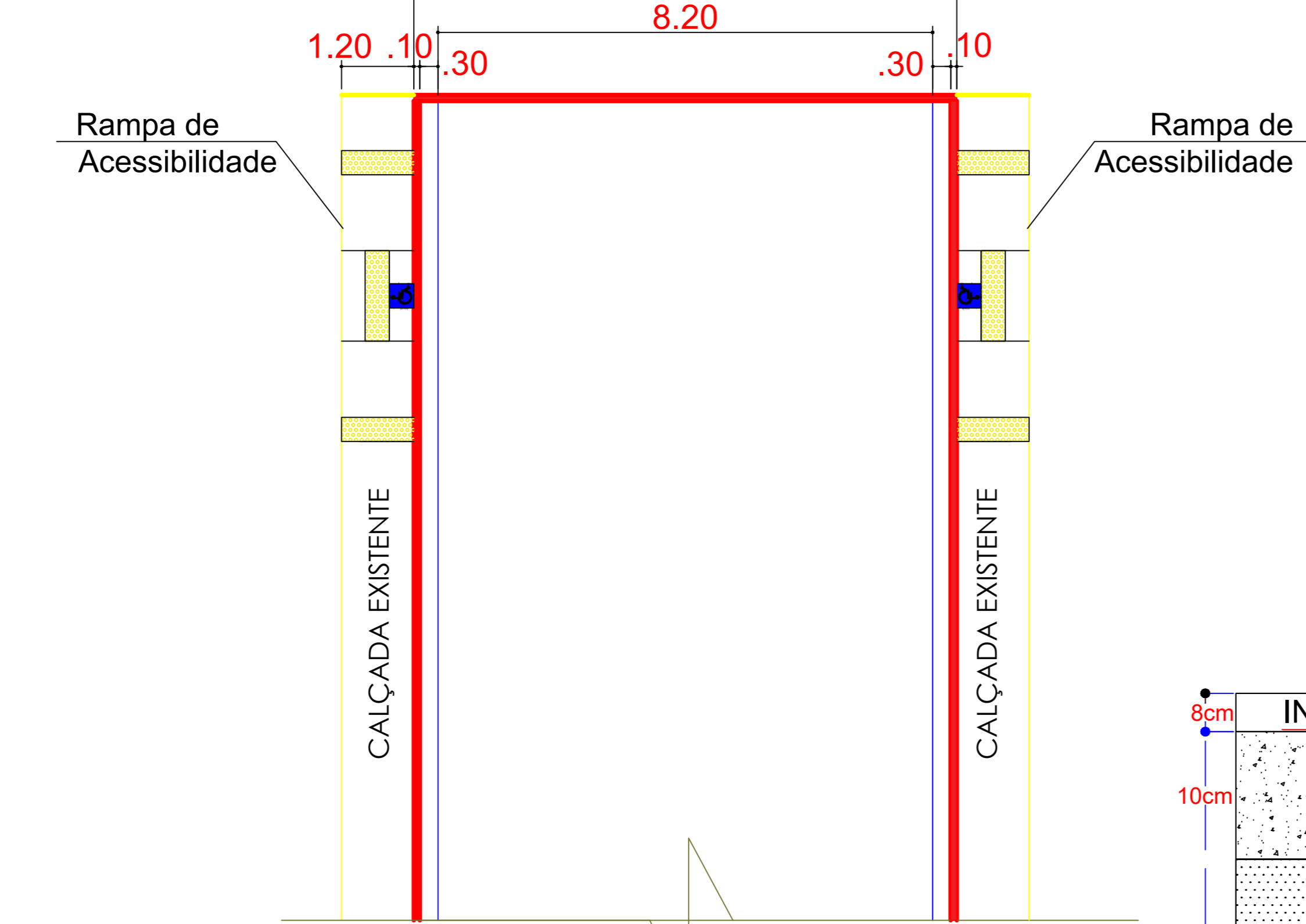


**NOTA 01 :**  
O bairro contempla pavimentação de ruas em CBUQ, porém, está situado em área de vulnerabilidade hídrica, sendo necessário portanto, que a pavimentação seja feita de intertravado, devido a sua permeabilidade de solo. O traçado da rua não necessita de movimento de terra, visto que o mesmo já existe

**NOTA 02 :**  
1-Antes do início das obras, verificar ponto inicial e final da pavimentação, através das coordenadas geográficas indicadas na planta de situação.

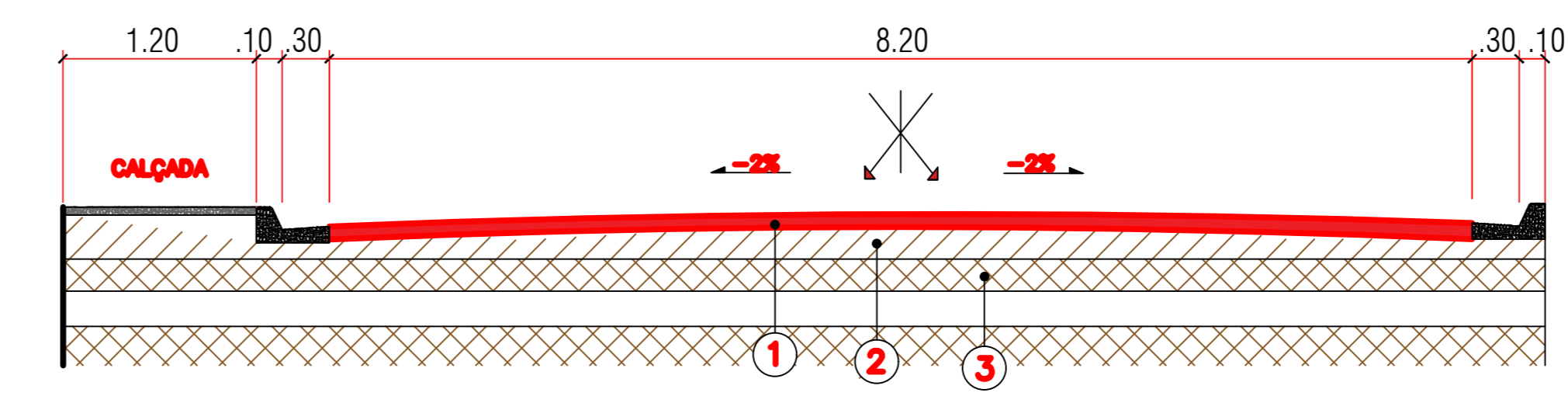
**NOTA 03 :**  
Todas as rampas de acessibilidade indicadas em projeto, são projeções futuras de execução. Devendo ser executadas somente após a regularização das calçadas, tomando-as acessíveis.

FIM PAVIMENTAÇÃO  
21°51'20.07"S  
45°18'38.99"O

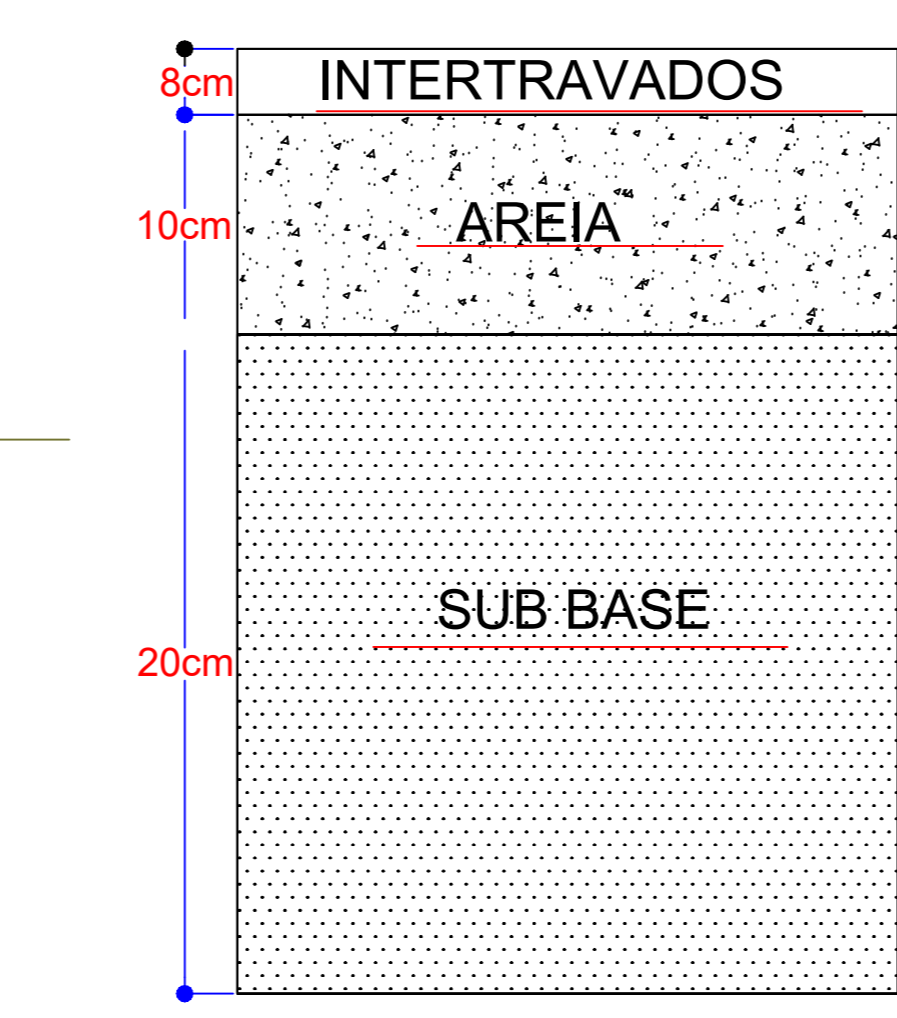


DETALHE CALÇAMENTO  
escala 1:100

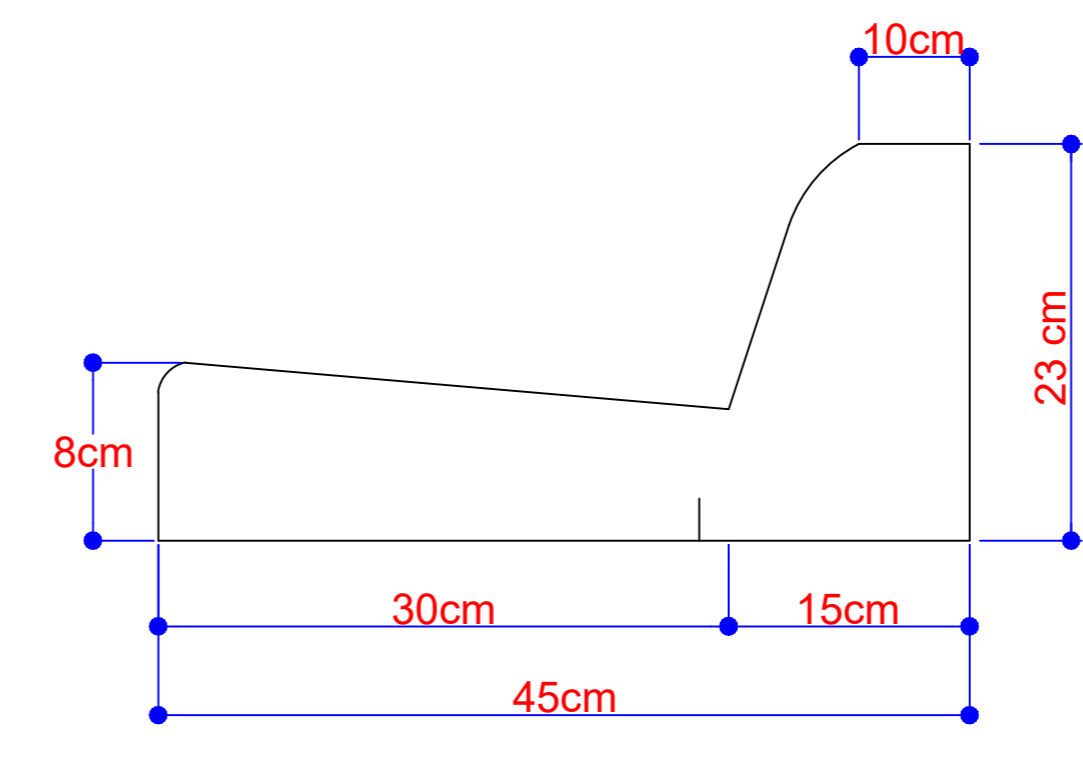
INÍCIO PAVIMENTAÇÃO  
21°51'18.65"S  
45°18'34.55"O




CORTE TRANSVERSAL  
escala 1:50



PERFIL PISTA DE ROLAMENTO  
sem escala



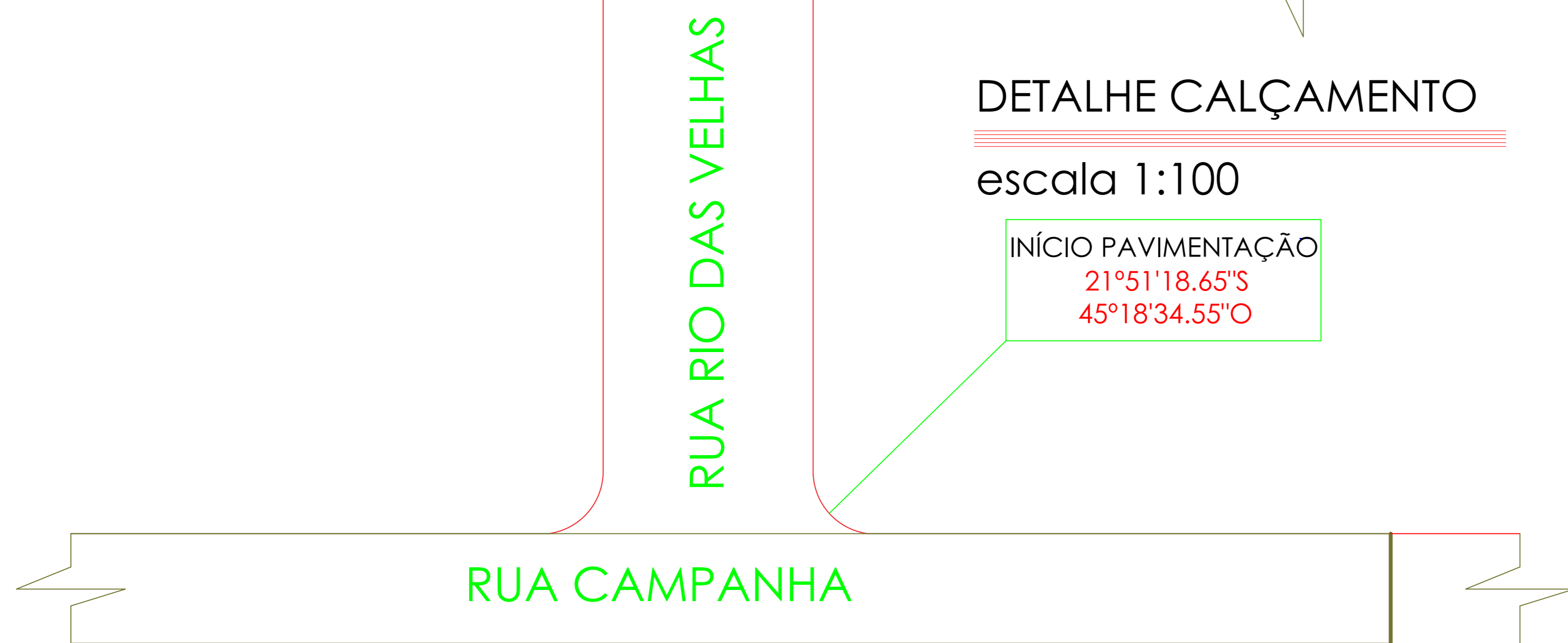
DETALHE A -  
MEIO FIO E SARJETA  
sem escala



DETALHE - B RAMPA DE ACESSIBILIDADE  
escala 1:50

LEGENDA	QT	UN
B.L = BOCA DE LOBO SIMPLES	02	UN
↘ SENTIDO DO FLUXO DE AGUA		


LEGENDA	
	1- REVESTIMENTO INTERTRAVADO 8,0CM
	2- AREIA = 10,00 CM
	3- SUB-BASE SOLO ESTABILIZADO GRANULON. S/ MISTURA = 20,00 CM



SITUAÇÃO  
sem escala

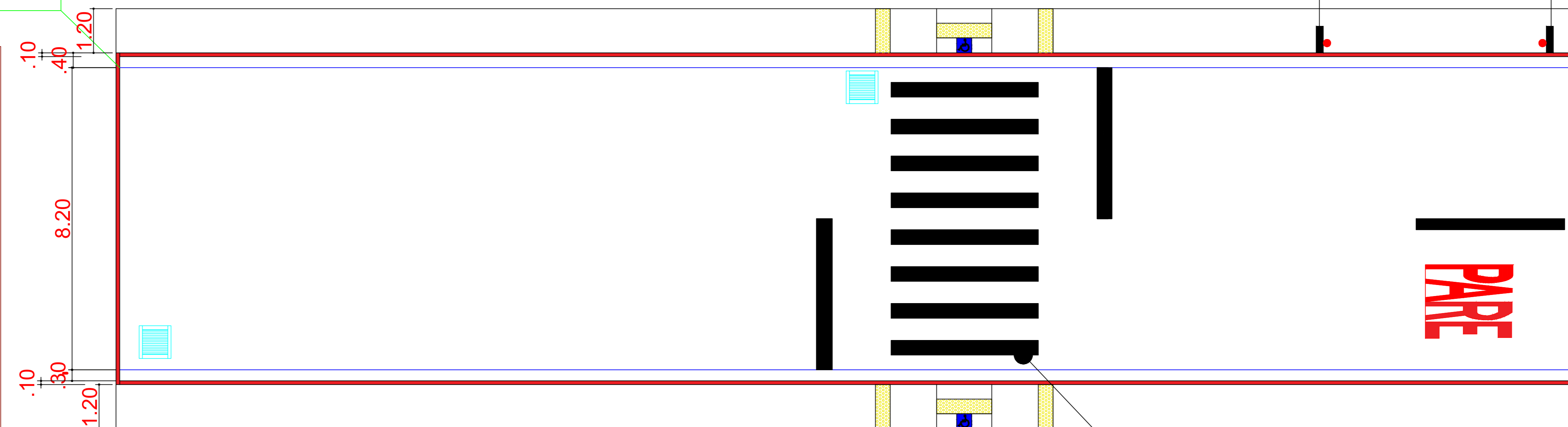
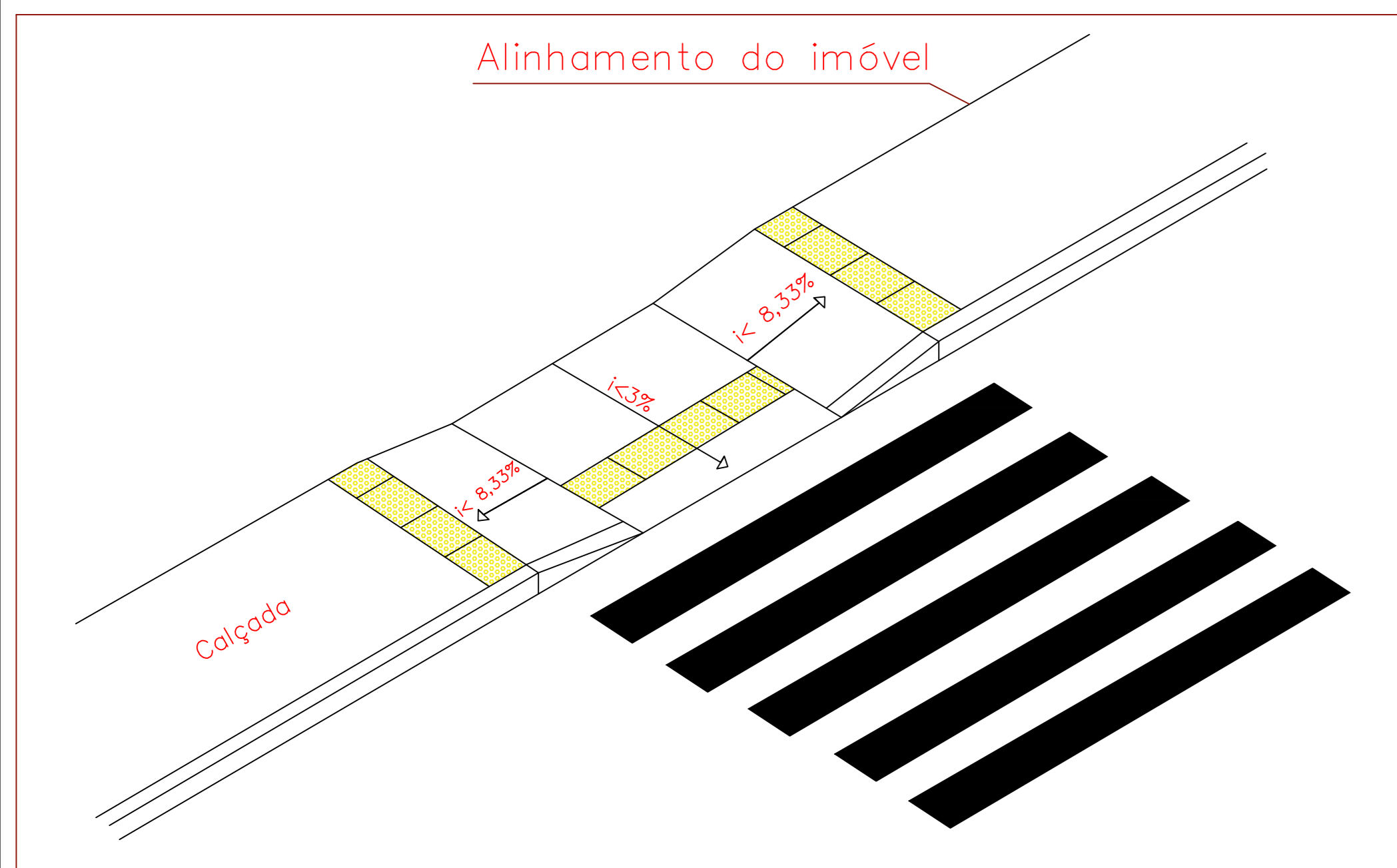
ENDEREÇO DA OBRA: RUA RIO DAS VELHAS BAIRRO: SÃO FRANCISCO		CAMBUQUIRA - MG.
PROPRIETÁRIO: PREFEITURA MUNICIPAL DE CAMBUQUIRA	CNPJ: 17.955.386/0001-98	
CORREDOR / ZONA: LOCAL		
CATEGORIA DE USO:		
SITUAÇÃO:  <b>VIDE PRANCHA</b>		PROPRIETÁRIO: PREFEITURA MUNICIPAL DE CAMBUQUIRA CNPJ: 17.955.386/0001-98
ÁREAS (M²): PAVIMENTAÇÃO .....328,00m² GUIA MEIO FIO E SARJETA .....80,00 metros ÁREA TOTAL P/ REGULARIZAÇÃO DE SOLO : 360,00m²		AUTOR DO PROJETO E EXECUÇÃO: J. S. ESTEVÃO DOS SANTOS CREA - 82.287/D
DATA: <b>MAIO.22</b>	IDENTIFICAÇÃO: PROJETO DE CALÇAMENTO EM INTERTRAVADO CONTEÚDO: COMPLETO	PRANCHA: <b>01/01</b>





FINAL PAVIMENTAÇÃO  
RUA RIO DAS VELHAS

INICIO PAVIMENTAÇÃO  
RUA RIO DAS VELHAS



PLANTA SINALIZAÇÃO  
Escala: 1.100

FAIXA DE PEDESTRES  
VER DETALHE C

**NOTA 01 :**  
O bairro contempla pavimentação de ruas em CBUQ, porém, está situado em área de vulnerabilidade hídrica, sendo necessário portanto, que a pavimentação seja feita de intertravado, devido a sua permeabilidade de solo. O traçado da rua não necessita de movimento de terra, visto que o mesmo já existe

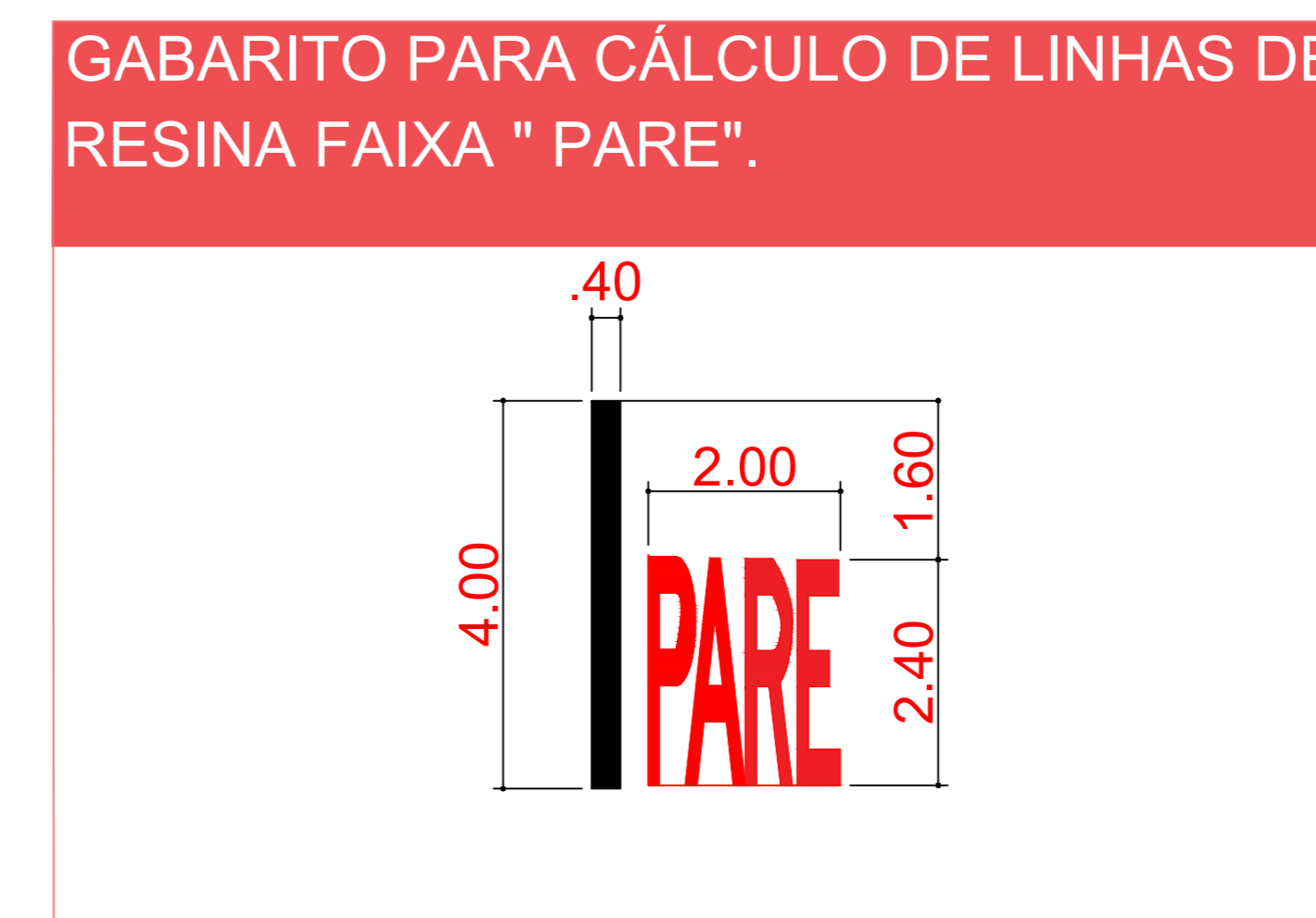
**NOTA 02 :**  
1-Antes do início das obras, verificar ponto inicial e final da pavimentação, através das coordenadas geográficas indicadas na planta de situação.

**NOTA 03 :**  
Todas as rampas de acessibilidade indicadas em projeto, são projeções futuras de execução. Devendo ser executadas somente após a regularização das calçadas, tornando-as acessíveis.

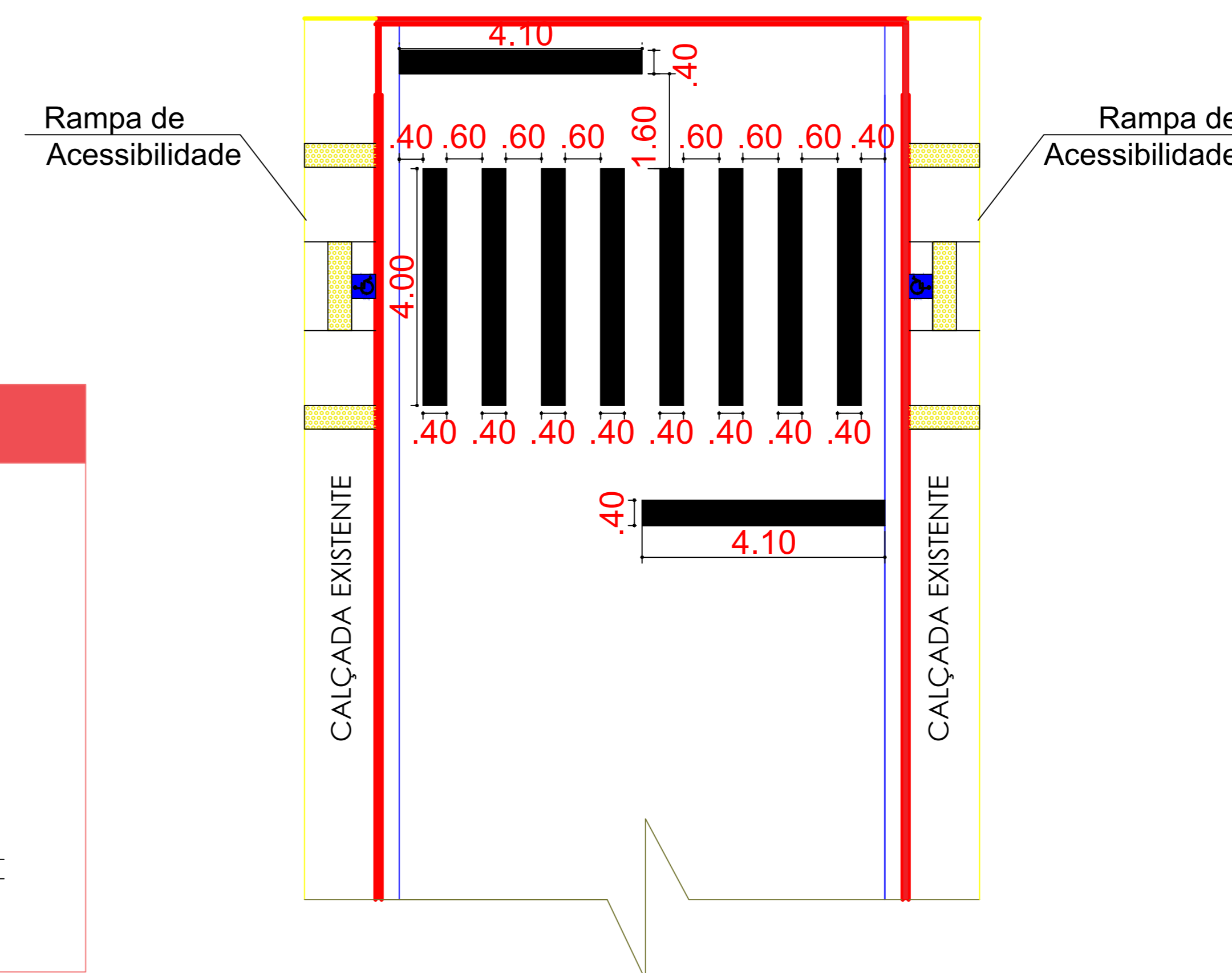
PERSPECTIVA RAMPA DE ACESSIBILIDADE  
sem escala

QUADRO CÁLCULO DE ÁREA DE SINALIZAÇÃO HORIZONTAL					
RUA RIO DAS VELHAS					
ITEM	PINTURA ESPECIAL	DIMENSÃO	ÁREA EFETIVA	QUANTIDADE	ÁREA(m²)
1	FAIXA DE RETENÇÃO	4,04x0,40	1,61m²	3,00 unid.	04,92
2	FAIXA DE PEDESTRE	8,20x4,00	16,40m²	1,00 unid.	12,80
3	FAIXA PARE LRE	2,40 x 2,00 4,00 x 0,40	4,80m² 1,60m²	1,00 unid.	06,40
TOTAL					24,12

QUADRO RESUMO DE PLACAS		
RUA RIO DAS VELHAS		
FORMATO	TAMANHO ( m )	QUANT.
	0,50 x 0,50	1
	0,80x0,60	1

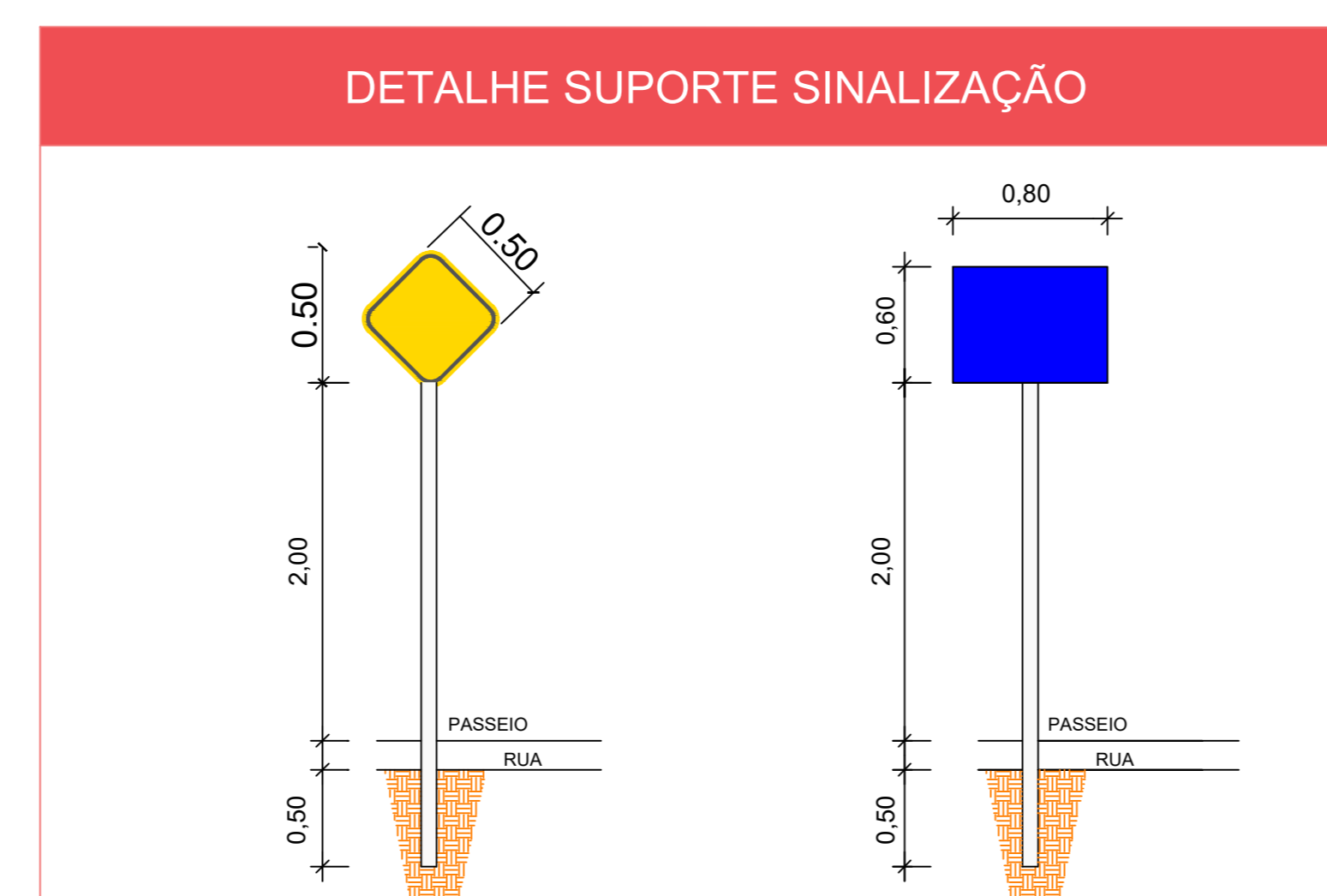


QUADRO QUANTITATIVO DE PLACAS					
RUA RIO DAS VELHAS					
ITENS	PLACA   TIPO	DIMENSÃO (TAMANHO)	ÁREA (m2)	QUANTIDADE	ÁREA TOTAL (m2)
01	ADVERTÊNCIA	0,50 X 0,50	0,25	01	0,25
02	INDICATIVA	0,60 X 0,80	0,48	01	0,48
TOTAL					0,73



DETALHE C - CALÇAMENTO  
escala 1:100

QUADRO QUANTITATIVO DE SUPORTE					
RUA RIO DAS VELHAS					
ITENS	SUPORTE P/ PLACA   TIPO	QUANTIDADE	EXTENSÃO DO SUPORTE	DIÂMETRO	EXTENSÃO TOTAL
01	ADVERTÊNCIA	01	2,00 m	0,40	00,80
02	INDICATIVA	01	2,00 m	0,40	00,80
TOTAL					01,60



ENDEREÇO DA OBRA: RUA RIO DAS VELHAS BAIRRO: SÃO FRANCISCO		CAMBUQUIRA - MG.
PROPRIETÁRIO: PREFEITURA MUNICIPAL DE CAMBUQUIRA	CNPJ: 17.955.386/0001-98	
CORREDOR / ZONA: LOCAL		
CATEGORIA DE USO:		
SITUAÇÃO:  <b>VIDE PRANCHA</b>		
ÁREAS (M2): PAVIMENTAÇÃO .....326,36m² GUIA MEIO FIO E SARJETA .....161,00 metros ÁREA TOTAL P/ REGULARIZAÇÃO DE SOLO : 360,00m²		PROPRIETÁRIO: PREFEITURA MUNICIPAL DE CAMBUQUIRA CNPJ: 17.955.386/0001-98  AUTOR DO PROJETO E RESPOSTAS: CARLOS ALBERTO DOS SANTOS CREA: 82.287/D
DATA: <b>MAIO.22</b>	IDENTIFICAÇÃO: PROJETO DE CALÇAMENTO EM INTERTRAVADO CONTEÚDO: COMPLETO	PRANCHA: <b>02/02</b>