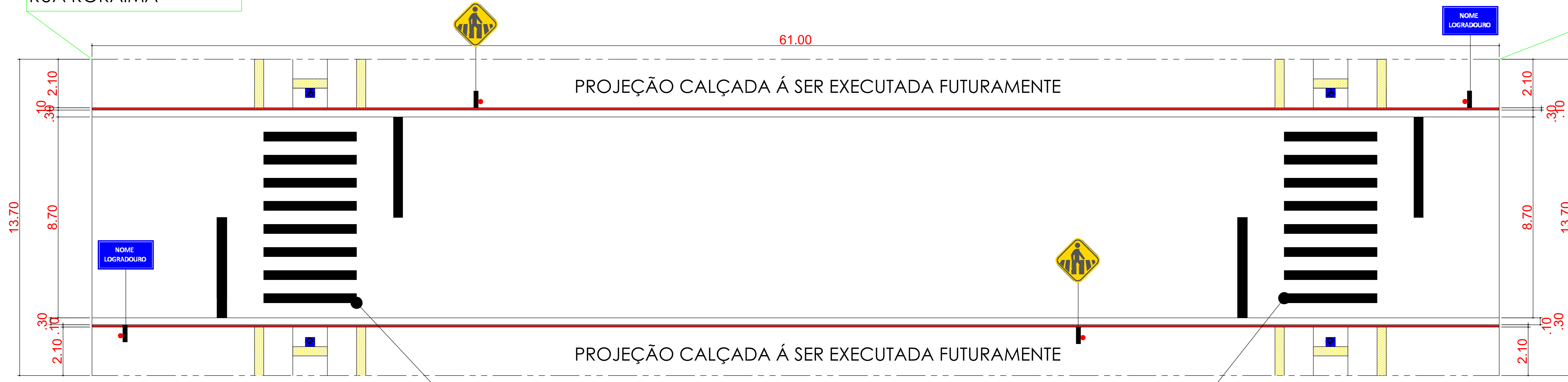


INICIO PAVIMENTAÇÃO
RUA RORAIMA

FINAL PAVIMENTAÇÃO
RUA RORAIMA



NOTA 01 :
O bairro contempla pavimentação de ruas em CBUQ, porém, está situado em área de vulnerabilidade hídrica, sendo necessário portanto, que a pavimentação seja feita de intertravado, devido a sua permeabilidade de solo . O traçado da rua não necessita de movimento de terra, visto que o mesmo já existe

NOTA 02 :
1-Antes do início das obras, verificar ponto inicial e final da pavimentação, através das coordenadas geográficas indicadas na planta de situação.

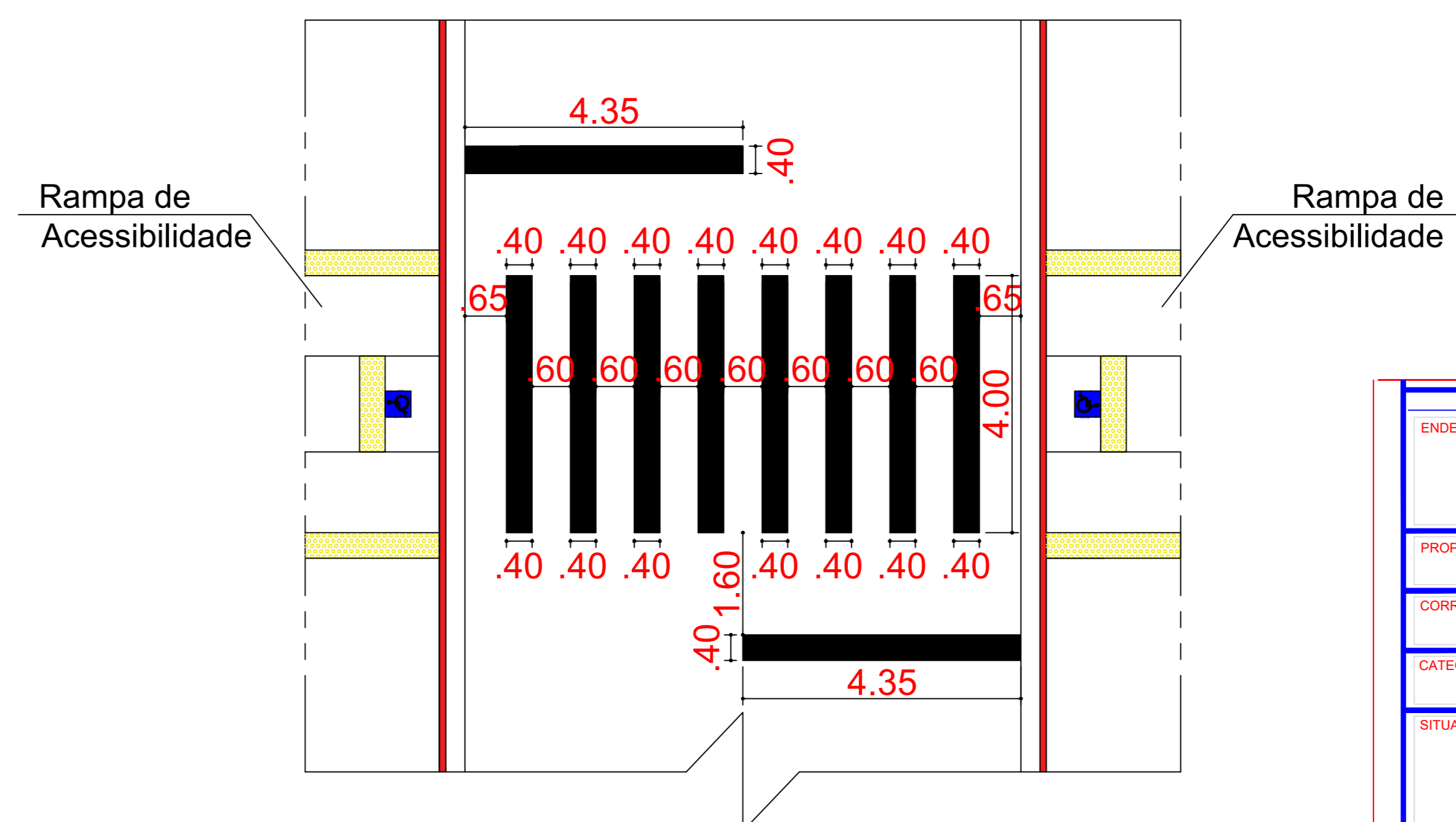
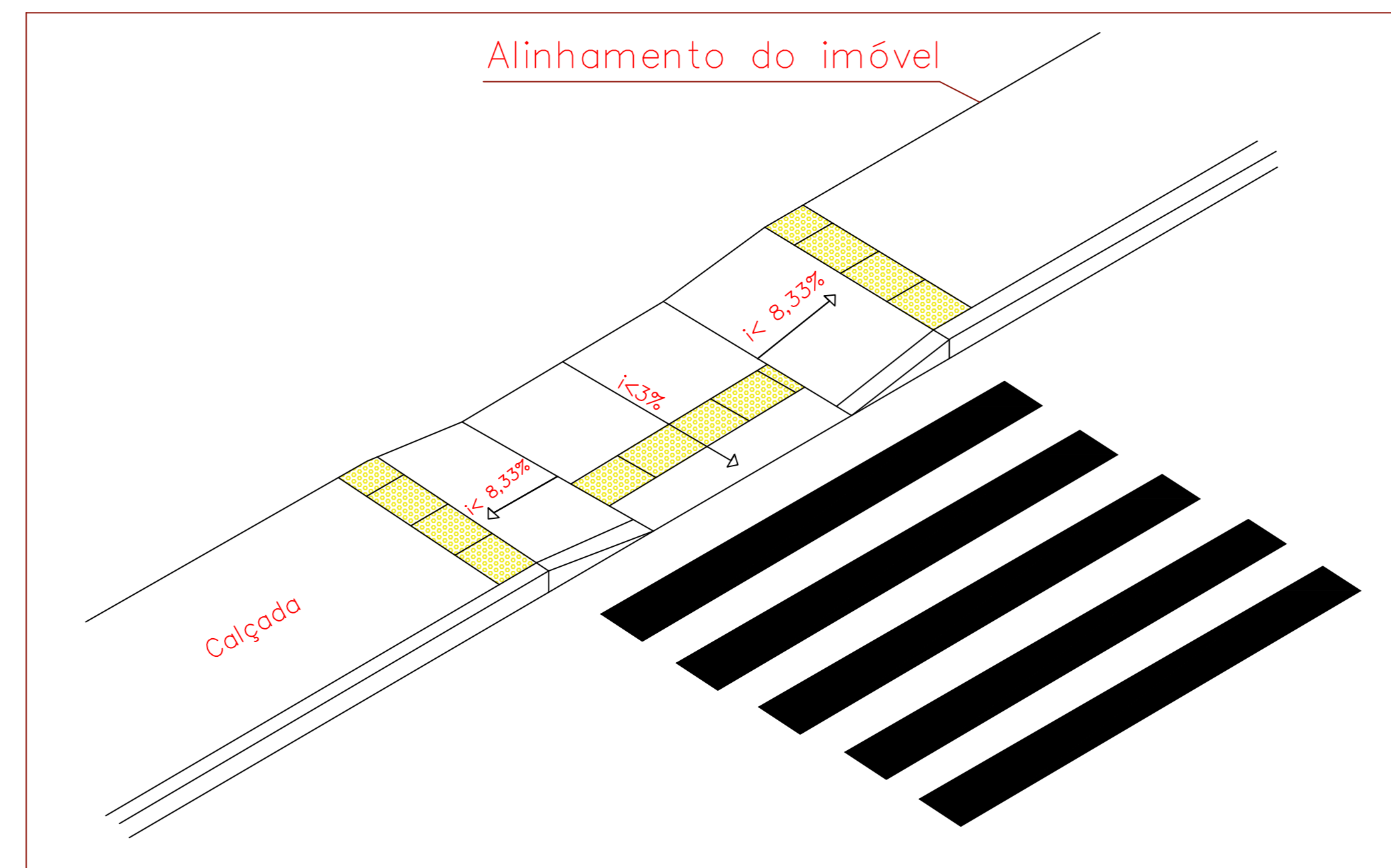
NOTA 03 :
Todas as rampas de acessibilidade indicadas em projeto, são projeções futuras de execução. Devendo ser executadas somente após a regularização das calçadas, tomando-as acessíveis.

FAIXA DE PEDESTRES
VER DETALHE C

PLANTA SINALIZAÇÃO
Escala: 1.100

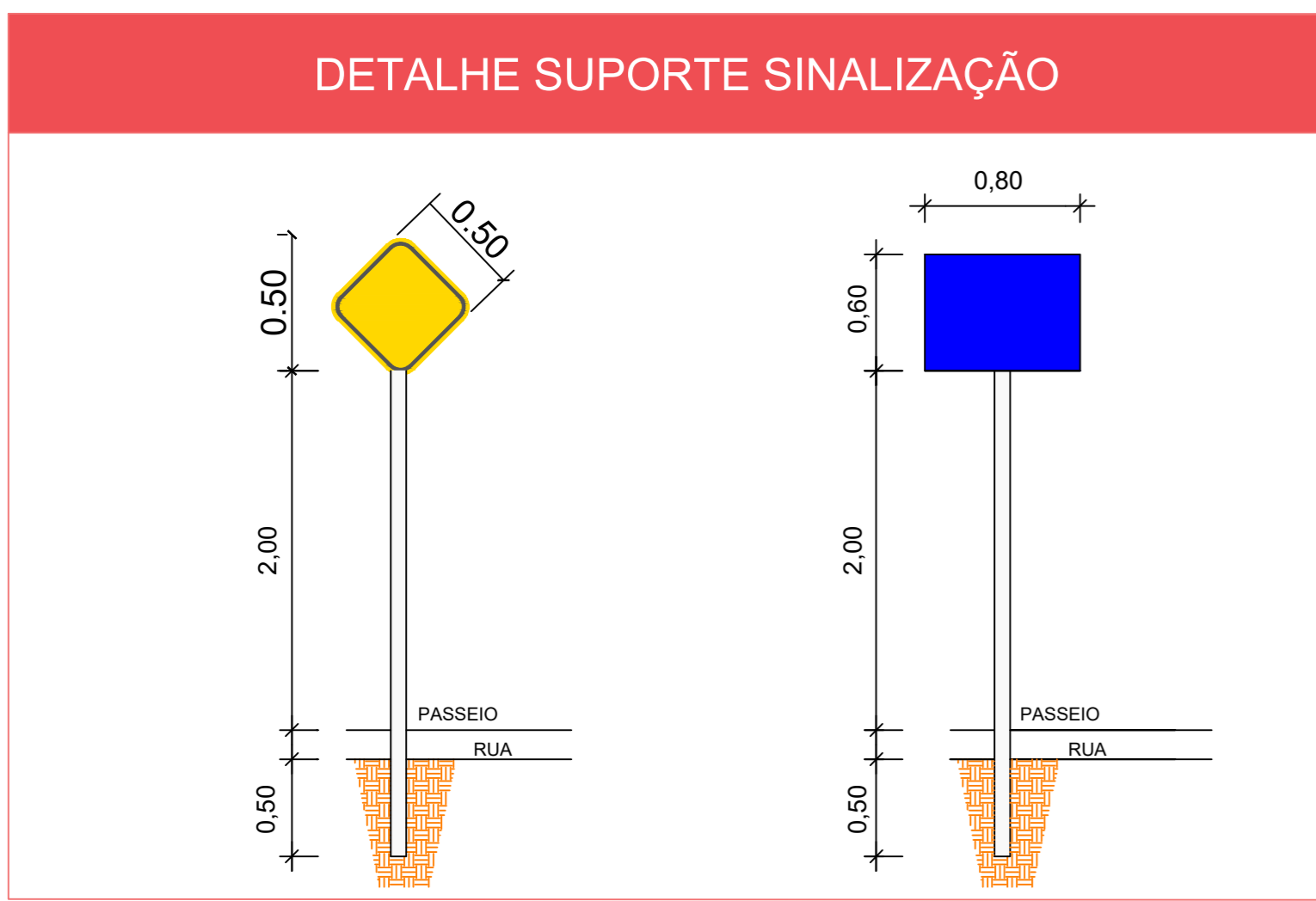
FAIXA DE PEDESTRES
VER DETALHE C

QUADRO RESUMO DE PLACAS		
RUA RORAIMA		
FORMATO	TAMANHO (m)	QUANT.
	0,50 x 0,50	2
	0,80x0,60	2



PERSPECTIVA RAMPAS DE ACESSIBILIDADE
sem escala

DETALHE C - FAIXA DE PEDESTRES
escala 1:100



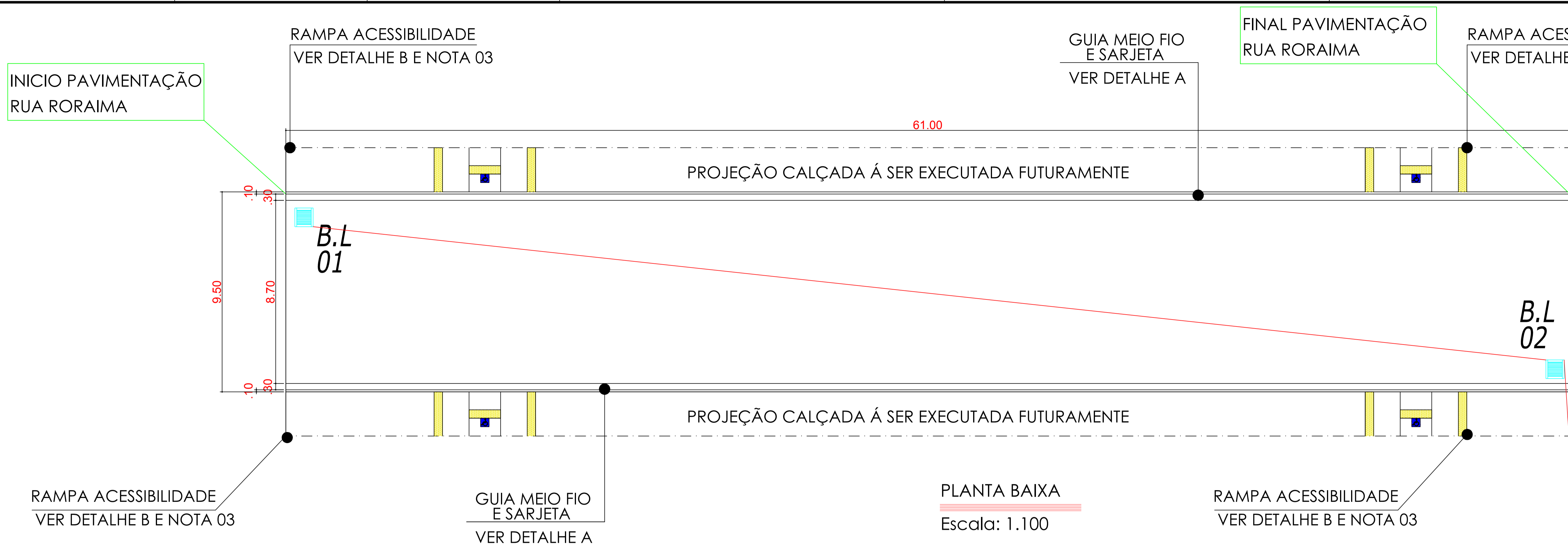
ENDEREÇO DA OBRA: RUA RORAIMA BAIRRO: HOTEL FONTE DO MARIMBEIRO CAMBUQUIRA - MG.	
PROPRIETÁRIO: PREFEITURA MUNICIPAL DE CAMBUQUIRA	CNPJ: 17.955.386/0001-98
CORREDOR / ZONA: LOCAL	
CATEGORIA DE USO:	
SITUAÇÃO:	
VIDE PRANCHA	
ÁREAS (M2): PAVIMENTAÇÃO530,70m² GUIA MEIO FIO E SARJETA122,00 metros ÁREA TOTAL P/ REGULARIZAÇÃO DE SOLO : 530,70m²	
PROPRIETÁRIO: PREFEITURA MUNICIPAL DE CAMBUQUIRA CNPJ: 17.955.386/0001-98	
AUTOR DO PROJETO E EXECUÇÃO: EVERTON DOS SANTOS CREA - 82.287/D	

QUADRO CÁLCULO DE ÁREA DE SINALIZAÇÃO HORIZONTAL					
RUA RORAIMA					
ITEM	PINTURA ESPECIAL	DIMENSÃO	ÁREA EFETIVA	QUANTIDADE	ÁREA(m²)
	FAIXA DE RETENÇÃO	4,35x0,40	1,74m²	4,00 unid.	06,96
	FAIXA DE PEDESTRE	8,70x4,00	12,80m²	2,00 unid.	25,60
TOTAL					32,56

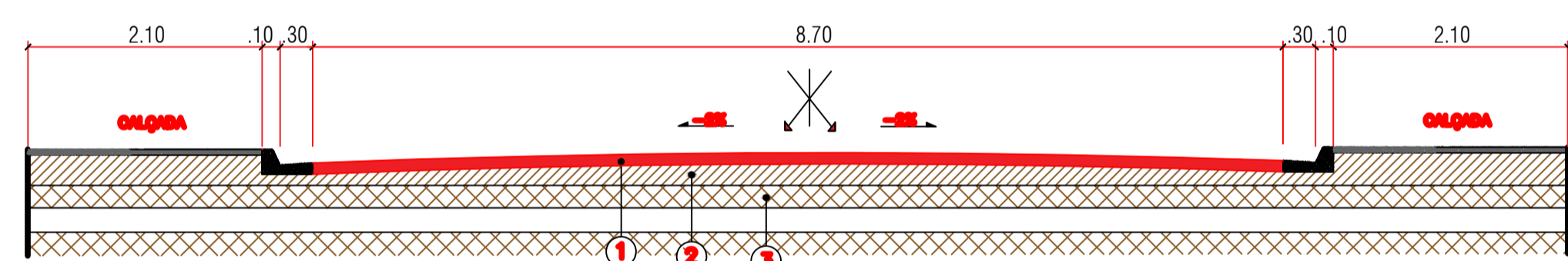
QUADRO QUANTITATIVO DE SUPORTE					
RUA RORAIMA					
ITENS	SUPORTE P/ PLACA TIPO	QUANTIDADE	EXTENSÃO DO SUPORTE	DIÂMETRO	EXTENSÃO TOTAL
01	ADVERTÊNCIA	02	2,00 m	0,40	01,60
02	INDICATIVA	02	2,00 m	0,40	01,60
TOTAL					03,20

QUADRO QUANTITATIVO DE PLACAS					
RUA RORAIMA					
ITENS	PLACA TIPO	DIMENSÃO (TAMANHO)	ÁREA (m2)	QUANTIDADE	ÁREA TOTAL (m2)
01	ADVERTÊNCIA	0,50 X 0,50	0,25	02	0,50
02	INDICATIVA	0,60 X 0,80	0,48	02	0,96
TOTAL					1,46

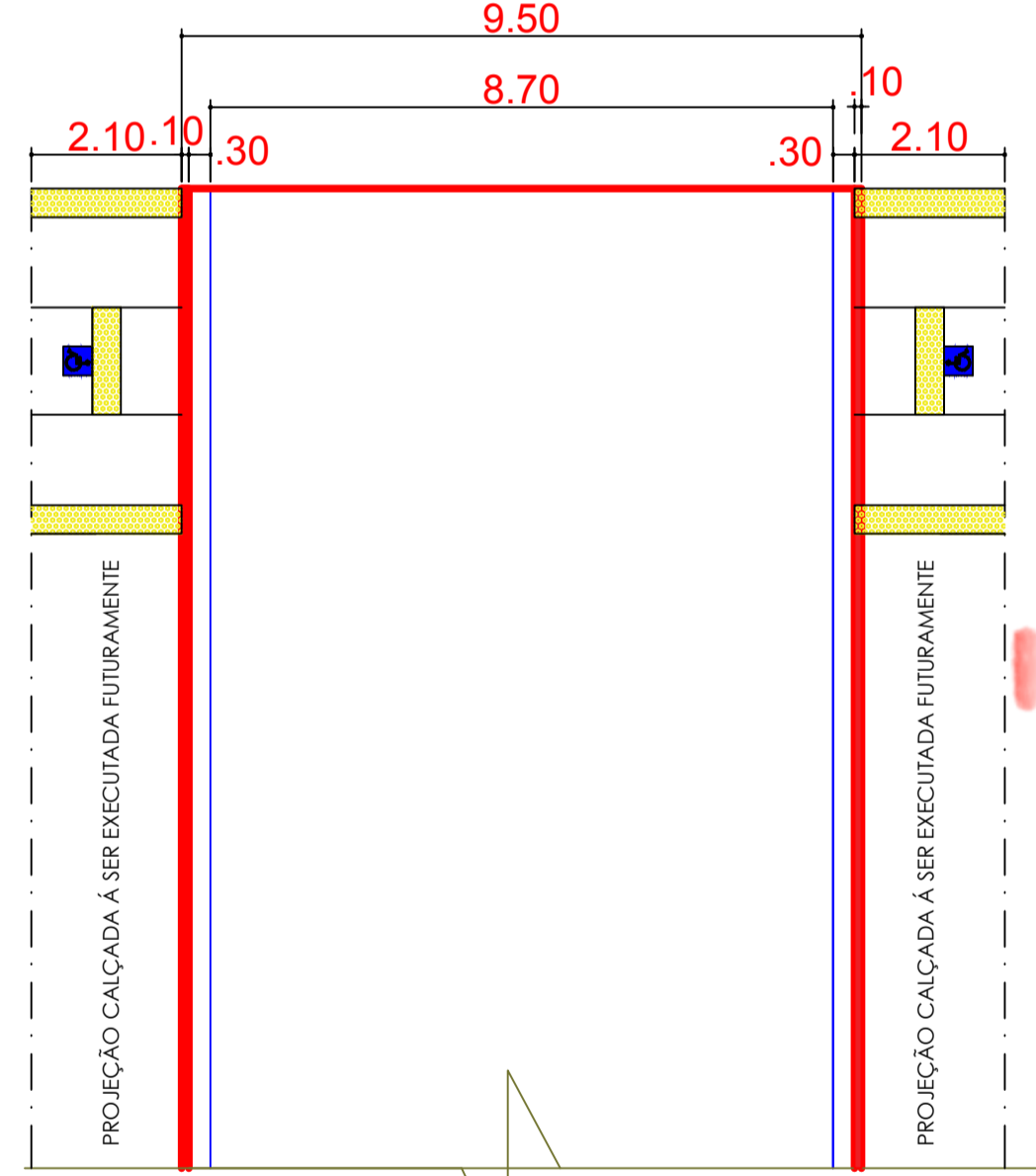
DATA	IDENTIFICAÇÃO	PRANCHA
MAIO/22	PROJETO DE CALÇAMENTO EM INTERTRAVADO CONTEÚDO COMPLETO	02/02



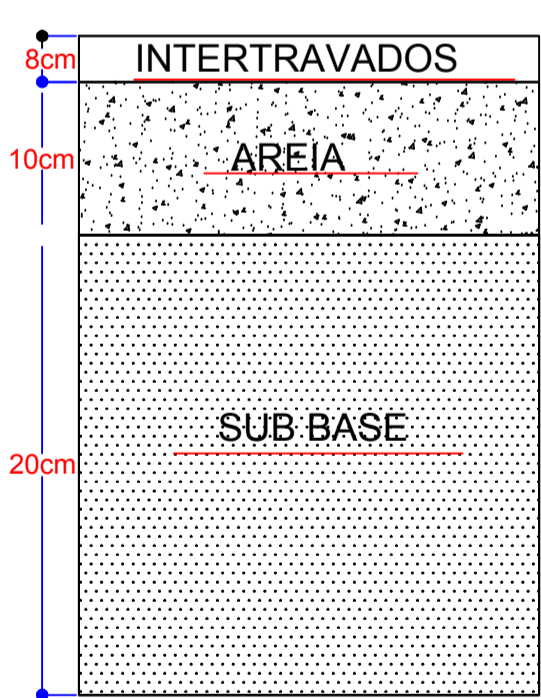
PLANTA BAIXA
Escala: 1.100



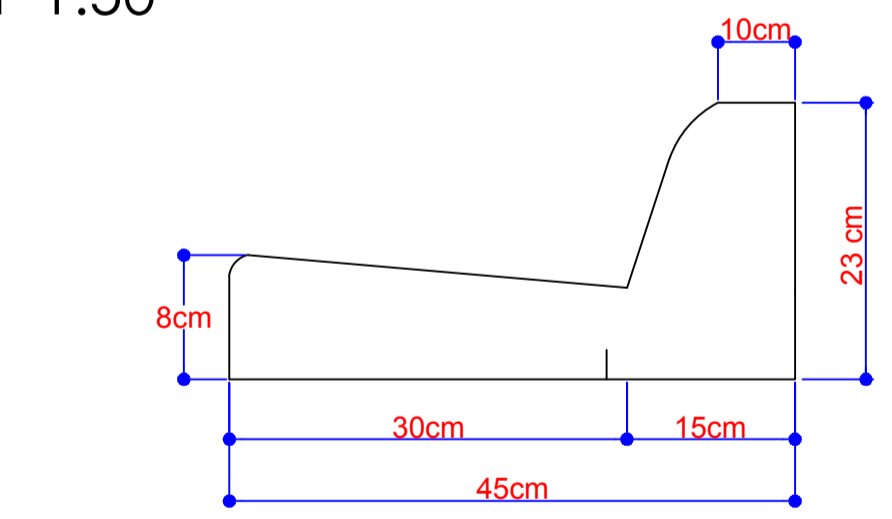
CORTE TRANSVERSAL
escala 1:50




DETALHE CALÇAMENTO
escala 1:100



PERFIL PISTA DE ROLAMENTO
sem escala



DETALHE A -
MEIO FIO E SARJETA
sem escala



DETALHE - B RAMPAS DE ACESSIBILIDADE
escala 1:50

LEGENDA

- 1- REVESTIMENTO INTERTRAVADOS 8,00CM
- 2- AREIA = 10,00 CM
- 3- SUB-BASE SOLO ESTABILIZADO GRANULON. S/ MISTURA = 20,00 CM

NOTA 01 :
O bairro contempla pavimentação de ruas em CBUQ, porém, está situado em área de vulnerabilidade hídrica, sendo necessário portanto, que a pavimentação seja feita de intertravado, devido a sua permeabilidade de solo. O traçado da rua não necessita de movimento de terra, visto que o mesmo já existe

NOTA 02 :
1-Antes do início das obras, verificar ponto inicial e final da pavimentação, através das coordenadas geográficas indicadas na planta de situação.

NOTA 03 :
Todas as rampas de acessibilidade indicadas em projeto, são projeções futuras de execução. Devendo ser executadas somente após a regularização das calçadas, tornando-as acessíveis.

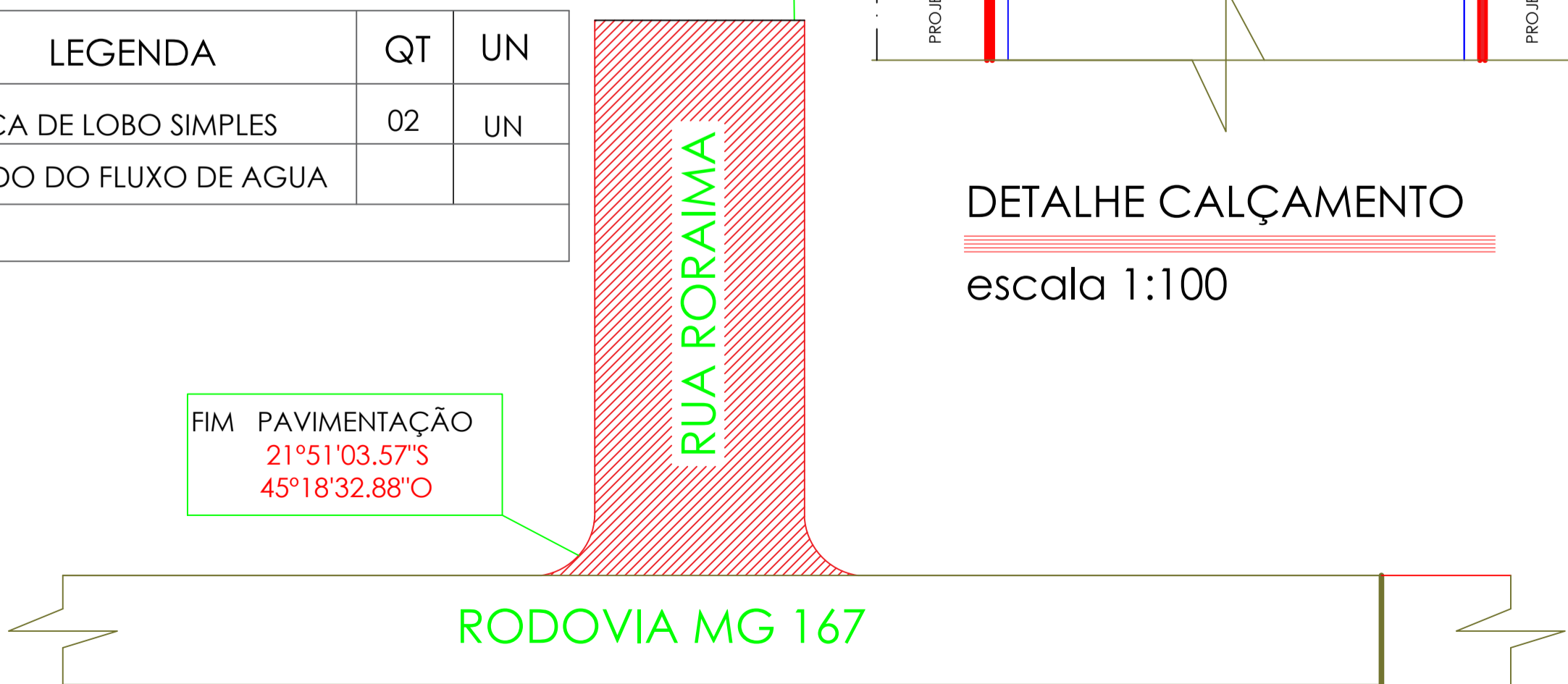
LEGENDA

QT	UN
02	UN

B.L = BOCA DE LOBO SIMPLES
✓ SENTIDO DO FLUXO DE AGUA

INÍCIO PAVIMENTAÇÃO
21°51'05.21"S
45°18'33.84"O

FIM PAVIMENTAÇÃO
21°51'03.57"S
45°18'32.88"O



SITUAÇÃO
sem escala

SEGUIR PARA REDE EXISTENTE

VIDE PRANCHA

ENDEREÇO DA OBRA:
RUA RORAIMA
BAIRRO: HOTEL FONTE DO MARIMBEIRO
CAMBUQUIRA - MG.

PROPRIETÁRIO: PREFEITURA MUNICIPAL DE CAMBUQUIRA
CORRETOR / ZONA: LOCAL
CATEGORIA DE USO: LOCAL

ÁREAS (M²):
PAVIMENTAÇÃO530,70m²
GUIA MEIO FIO E SARJETA122,00 metros
ÁREA TOTAL P/ REGULARIZAÇÃO DE SOLO : 530,70m²

AUTOR DO PROJETO E RESP. TECN.: EVERTON DOS SANTOS
CREA: B2.287/D

DATA: MAIO.22
CONTIÚO: COMPLETO
PRANCHA: 01/02